**Usługi Geodezyjno – Budowlane**
**LUMAR**

Usługi Geodezyjno–Budowlane
LUMAR spółka cywilna
Michał Lubiński & Wyród Marcin
ul. Komonieckiego 1, 34–300 Żywiec
NIP: 5532515078 REGON: 243546995

tel. 663 060 386 email: michallubinski@wp.pl
tel. 505 162 409 email: marcin.wyrod@gmail.com

# MAPA DO CELÓW PROJEKTOWYCH

| | | |
|---|---|---|
| Oznaczenie kancelaryjne zgłoszenia pracy geodezyjnej | | GN.I.6640.1.1131.2021 Ark. 1(5) |
| Miejscowość | | Wetlina |
| Województwo | | podkarpackie |
| Powiat | | leski |
| Gmina | | Cisna |
| Obręb ewidencyjny | identyfikator | 182102_2.0015 |
| | nazwa | Wetlina |
| Skala mapy | | 1 : 500 |
| Sekcje | | 7.105.34.18.4.1, 7.105.34.18.4.2, 7.105.34.19.3.1, 7.105.34.18.4.3, 7.105.34.18.4.4, 7.105.34.19.3.3 |
| Nazwa układu współrzędnych | układ odniesienia | PL–ETRF2000 |
| | prostokątnych płaskich | PL–2000/21 |
| | wysokości | PL–EVRF2007–NH |
| Oznaczenie granic obszaru, który był przedmiotem aktualizacji | | - - - - - - - - - - - |
| Służebności gruntowe mające wpływ na zagospodarowanie gruntów zlokalizowanych w granicach projektowanej inwestycji | | - - - - - - - - -<br>Nie badano |
| Kontur użytku gruntowego, który nie jest ujawniony w bazie danych ewidencji gruntów i budynków | | Nie występuje |

Data pomiaru: 18.02.2022r.
Data opracowania mapy: 10.03.2022r.

GEODETA UPRAWNIONY
inż. Michał Lubiński
nr upr. 23033

Kierownik prac geodezyjnych

1. Mapa powstała na podstawie aktualizacji mapy wektorowo-obiektowej otrzymanej z PODGiK o pomiar bezpośredni sytuacyjno-wysokościowy.
2. Nie wyklucza się istnienia w terenie innych, nie wskazanych na niniejszej mapie, urządzeń podziemnych, które nie były zgłoszone do inwentaryzacji lub o których brak jest informacji w instytucjach branżowych.
3. Granice działek, zakresy i oznaczenia użytków gruntowych przyjęto z materiałów otrzymanych z PODGiK.
4. Nie aktualizowano użytków gruntowych ze względu na przeznaczenie mapy która służy projektowaniu drogi nr 897.
5. Niniejsza mapa nie może służyć do projektowania budynków sytuowanych w odległości mniejszej lub równej 4.00m oraz innych obiektów budowlanych w odległości mniejszej lub równej 3.00m od granicy nieruchomości.

Legenda (Miejscowego planu zagospodarowania przestrzennego):

| | |
|---|---|
| ——— | Linie rozgraniczające tereny o różnym przeznaczeniu lub różnych zasadach zagospodarowania |
| —▽—▽— | Nieprzekraczalna linia dla zabudowy mieszkaniowej |
| —▽▽—▽▽— | Nieprzekraczalna linia dla zabudowy usługowej |

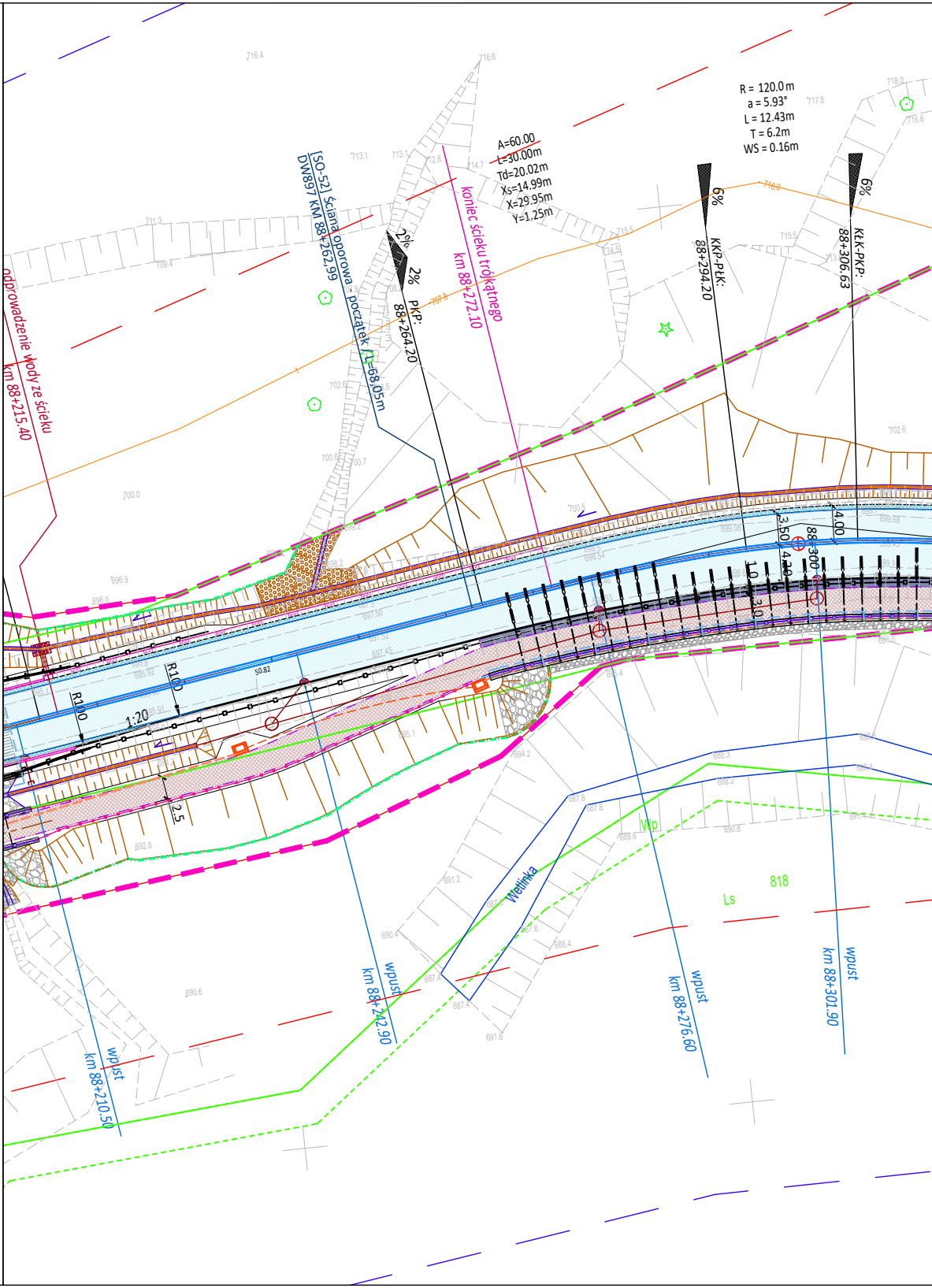
R = 120.0m
a = 5.93°
L = 12.43m
T = 6.2m
WS = 0.16m
A=60.00
L=30.00m
Td=20.02m
Xs=14.99m
X=29.95m
Y=1.25m
[SO-52] Ściana oporowa - początek (L=68,05m
DW897 KM 88+262,99
koniec ścieku trójkątnego
km 88+272.10
2%
2%
PKP:
88+264.20
6%
KKP-PŁK:
88+294.20
6%
KŁK-PKP:
88+306.63
odprowadzenie wody ze ścieku
km 88+215.40
R100
R100
1:20
50.82
2.5
4.00
3.50
1.0
Wetlinka
Wp
818
Ls
wpust
km 88+210.50
wpust
km 88+242.90
wpust
km 88+276.60
wpust
km 88+301.90

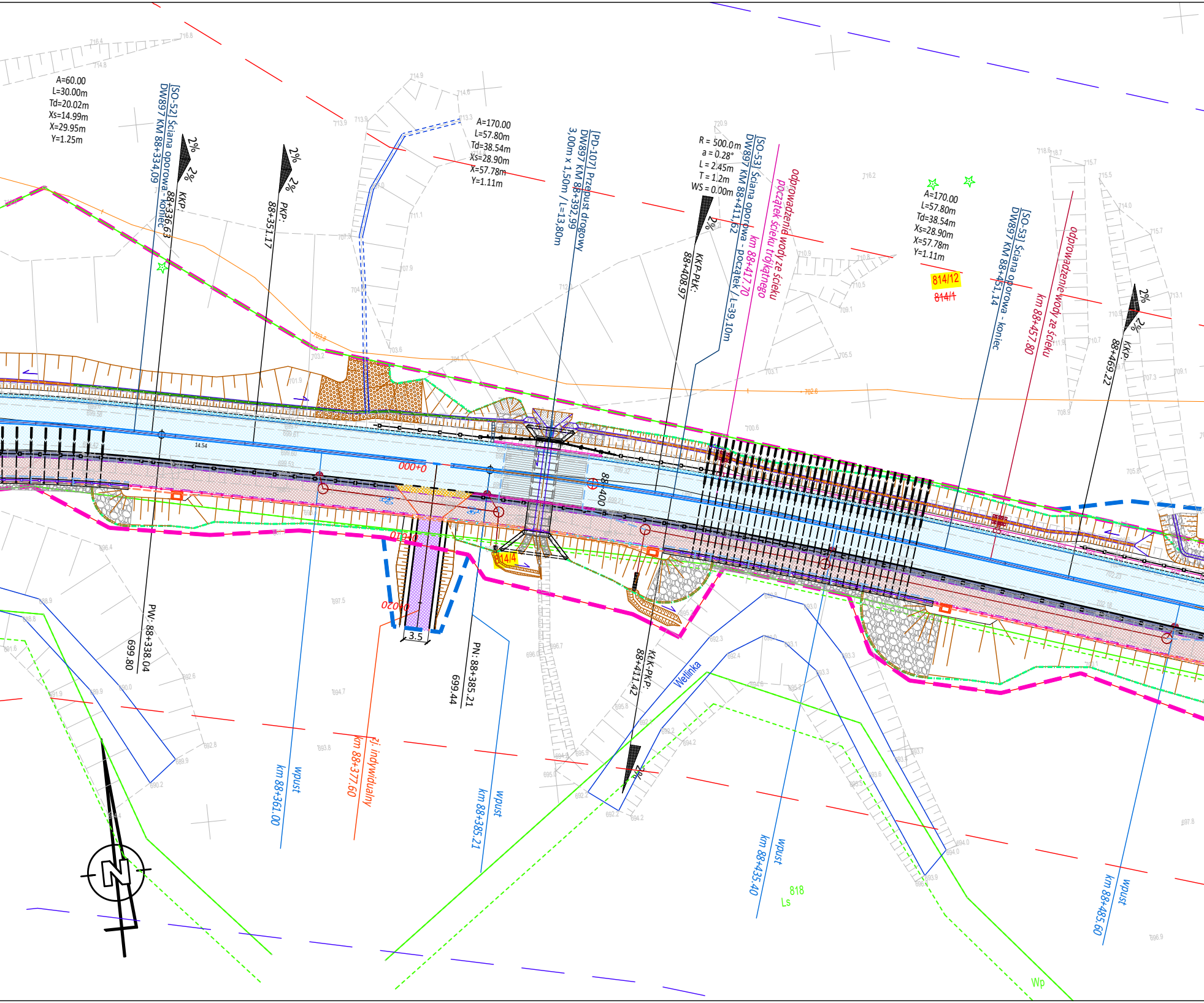
A=60.00
L=30.00m
Td=20.02m
Xs=14.99m
X=29.95m
Y=1.25m
[SO-52] Ściana oporowa - koniec
DW897 KM 88+334,09
2%
2%
KKP:
88+336.63
PKP:
88+351.17
A=170.00
L=57.80m
Td=38.54m
Xs=28.90m
X=57.78m
Y=1.11m
[PD-107] Przepust drogowy
DW897 KM 88+392,99
3,00m x 1,50m / L=13,80m
R = 500.0m
a = 0.28°
L = 2.45m
T = 1.2m
WS = 0.00m
KKP-PŁK:
88+408.97
[SO-53] Ściana oporowa - początek
DW897 KM 88+411,62 / L=39,10m
km 88+417.70
początek ścieku trójkątnego
odprowadzenie wody ze ścieku
A=170.00
L=57.80m
Td=38.54m
Xs=28.90m
X=57.78m
Y=1.11m
814/12
~~814/1~~
[SO-53] Ściana oporowa - koniec
DW897 KM 88+451,14
km 88+457.80
odprowadzenie wody ze ścieku
KKP:
88+469.22
14.54
0+000
88+400
0+010
0+020
814/4
3.5
PW: 88+338.04
699.80
PN: 88+385.21
699.44
KŁK-PKP:
88+411.42
Wetlinka
wpust
km 88+361.00
zj. indywidualny
km 88+377.60
wpust
km 88+385.21
wpust
km 88+435.40
wpust
km 88+485.60
818
Ls
Wp
N
716.4
716.8
714.8
714.9
714.6
713.9
713.3
711.1
707.9
707.3
704.8
703.8
703.6
703.2
701.9
704.7
712.0
720.9
716.2
718.6
718.7
715.7
715.5
714.0
713.1
710.9
710.8
710.5
709.1
705.5
703.1
702.6
700.6
710.7
708.9
707.3
709.1
705.8
699.58
699.61
699.60
699.53
699.32
699.21
702.25
702.24
702.18
700.1
696.4
697.5
696.7
696.0
694.7
693.8
692.6
692.8
690.0
689.9
690.2
692.3
692.4
693.0
693.1
693.3
694.6
695.2
695.8
692.1
692.2
694.2
695.5
693.6
693.7
693.4
694.0
693.9
696.9
697.8
2%

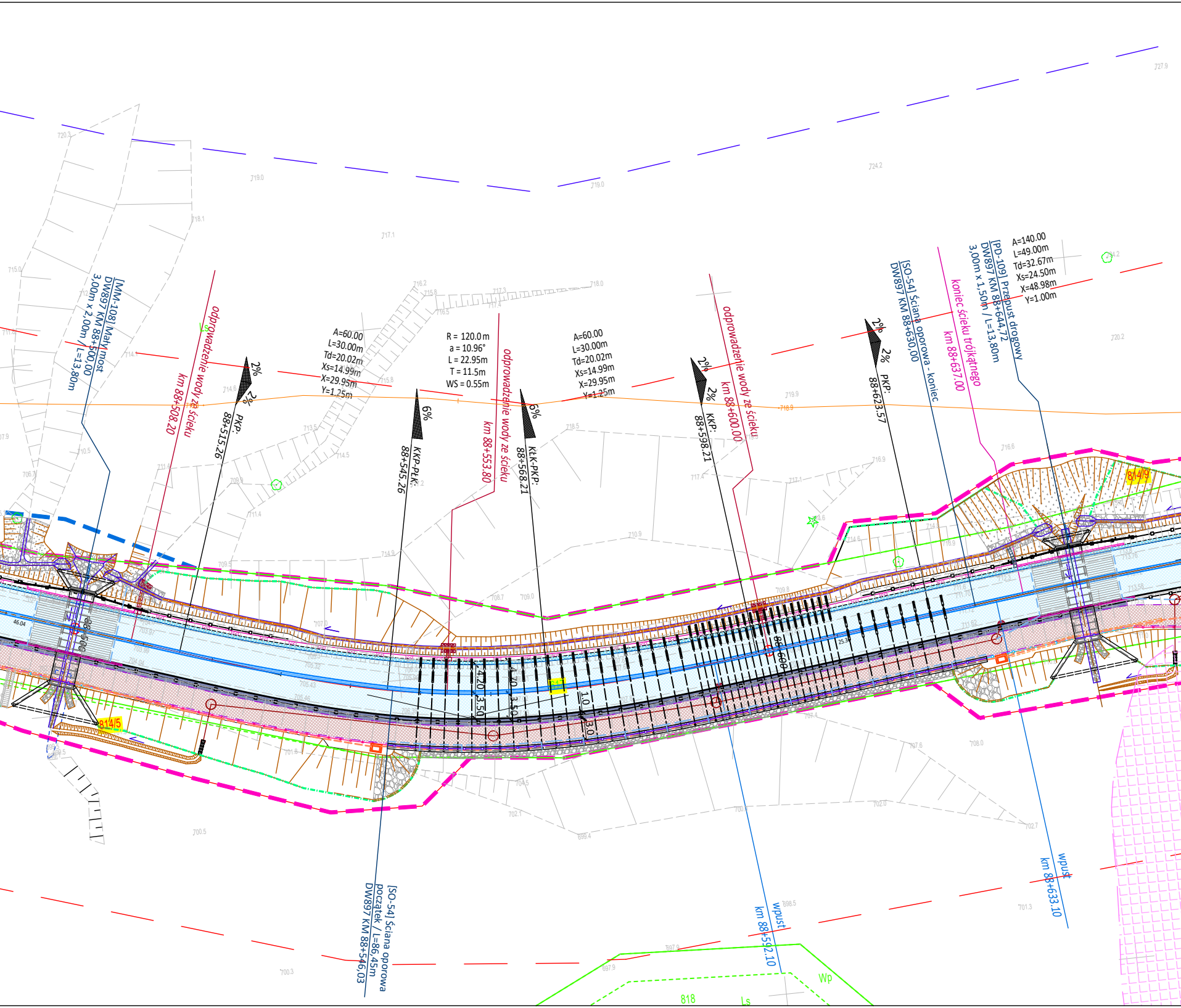
[MM-108] Mały most
DW897 KM 88+500,00
3,00m x 2,00m / L=13,80m
odprowadzenie wody ze ścieku
km 88+508.20
2%
2%
PKP:
88+515.26
A=60.00
L=30.00m
Td=20.02m
Xs=14.99m
X=29.95m
Y=1.25m
6%
KKP-PŁK:
88+545.26
R = 120.0 m
a = 10.96°
L = 22.95m
T = 11.5m
WS = 0.55m
odprowadzenie wody ze ścieku
km 88+553.80
6%
KŁK-PKP:
88+568.21
A=60.00
L=30.00m
Td=20.02m
Xs=14.99m
X=29.95m
Y=1.25m
2%
2%
KKP:
88+598.21
odprowadzenie wody ze ścieku
km 88+600.00
2%
2%
PKP:
88+623.57
[SO-54] Ściana oporowa - koniec
DW897 KM 88+630,00
koniec ścieku trójkątnego
km 88+637.00
[PD-109] Przepust drogowy
DW897 KM 88+644,72
3,00m x 1,50m / L=13,80m
A=140.00
L=49.00m
Td=32.67m
Xs=24.50m
X=48.98m
Y=1.00m
814/5
814/9
[SO-54] Ściana oporowa
początek / L=86,45m
DW897 KM 88+546,03
wpust
km 88+592.10
wpust
km 88+633.10
818
Wp
Ls
4.20
3.50
4.20
3.50
1.0
3.0

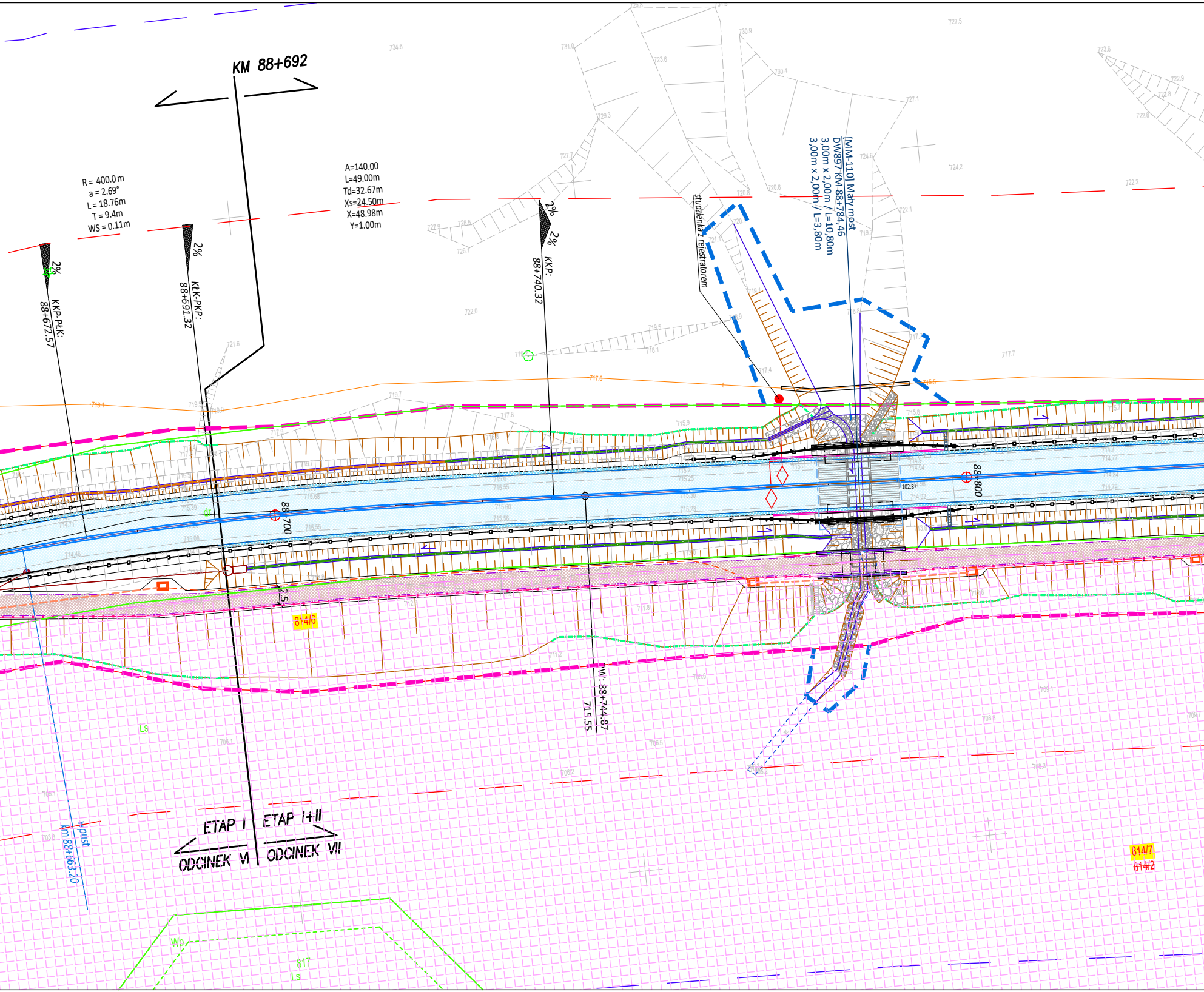
KM 88+692
R = 400.0 m
a = 2.69°
L = 18.76m
T = 9.4m
WS = 0.11m
A=140.00
L=49.00m
Td=32.67m
Xs=24.50m
X=48.98m
Y=1.00m
2%
KKP-PłK:
88+672.57
2%
KłK-PKP:
88+691.32
2%
2%
KKP:
88+740.32
studzienka z rejestratorem
[MM-110] Mały most
DW897 KM 88+784,46
3,00m x 2,00m / L=10,80m
3,00m x 2,00m / L=3,80m
88+700
88+800
814/6
WI: 88+744.87
715.55
ETAP I
ETAP I+II
ODCINEK VI
ODCINEK VII
wpust
km 88+663.20
Ls
814/7
814/2
Wp
817
Ls

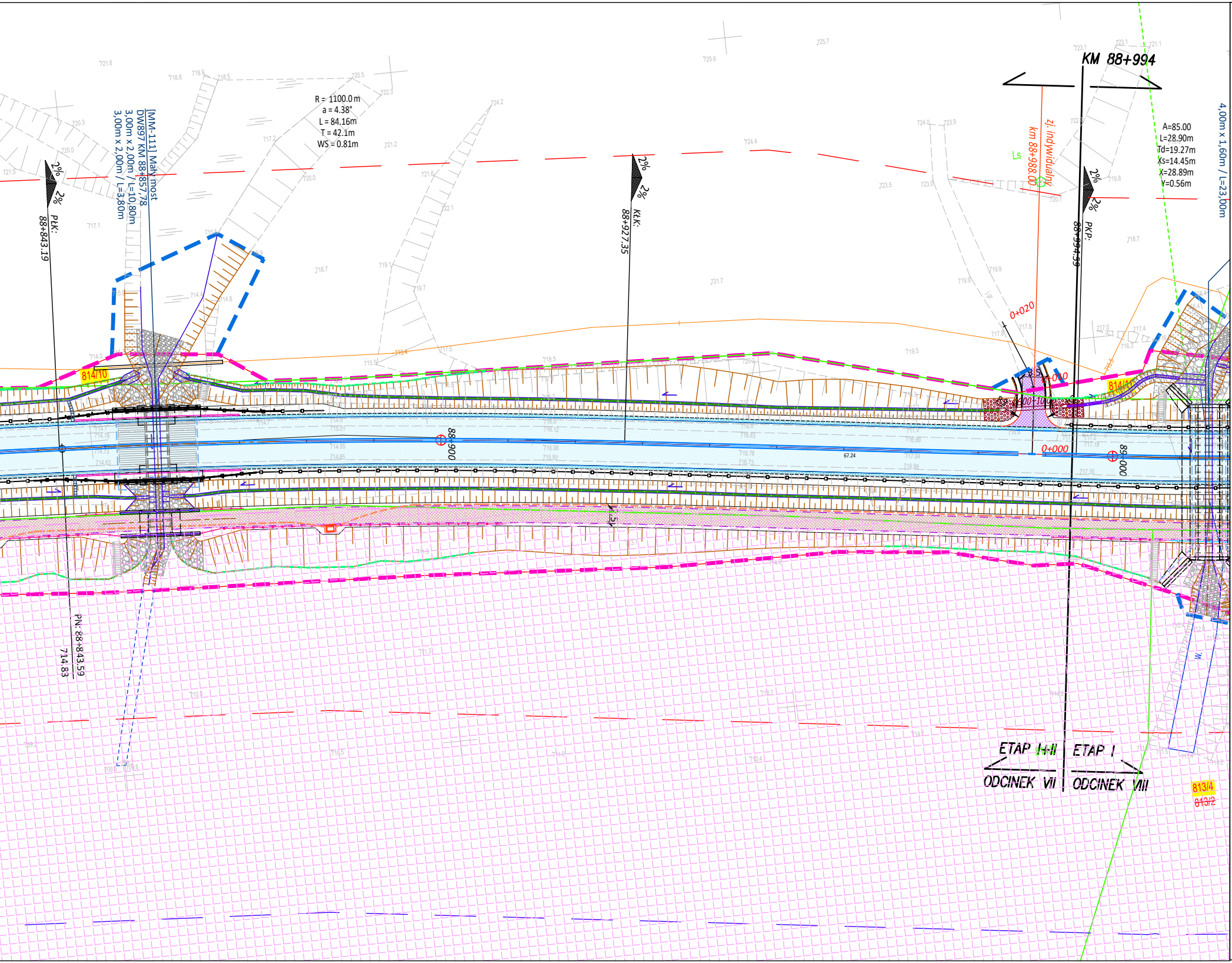
KM 88+994
R = 1100.0 m
a = 4.38°
L = 84.16m
T = 42.1m
WS = 0.81m
[MM-111] Mały most
DW897 KM 88+857,78
3,00m x 2,00m / L=10,80m
3,00m x 2,00m / L=3,80m
2%
2%
PŁK:
88+843.19
KŁK:
88+927.35
PKP:
88+994.59
zj. indywidualny
km 88+988.00
Ls
A=85.00
L=28.90m
Td=19.27m
Xs=14.45m
X=28.89m
Y=0.56m
4,00m x 1,60m / L=23,00m
0+020
0+010
0+000
88+900
89+000
814/10
814/1
PN: 88+843.59
714.83
ETAP I+II
ETAP I
ODCINEK VII
ODCINEK VIII
813/4
~~813/2~~

## LEGENDA:

- proj. jezdnia bitumiczna
- proj. pobocze o konstrukcji jezdni
- proj. chodnik z kostki betonowej szarej
- proj. ścieżka rowerowa bitumiczna
- proj. ścieżka pieszo-rowerowa bitumiczna
- proj. zatoka autobusowa z kostki kamiennej
- proj. zatoka postojowa z kostki betonowej
- proj. powierzchnie z kostki kamiennej
- proj. powierzchnie z kamienia naturalnego
- proj. zjazd z kostki betonowej
- proj. zjazd z betonu asfaltowego
- proj. zjazd przez ścieżkę rowerową
- proj. zjazd z kruszywa/destruktu
- proj. umocnienie skarpy
- proj. krawędź jezdni
- proj. krawędź pobocza o konstrukcji jezdni
- proj. krawędź pobocza
- proj. krawężnik betonowy wystający - 12 cm
- proj. krawężnik betonowy obniżony - 4 cm
- proj. krawężnik betonowy obniżony - 2 cm
- proj. krawężnik betonowy leżący
- proj. krawężnik kamienny wystający - 12 cm
- proj. krawężnik kamienny obniżony - 2 cm
- proj. obrzeże betonowe - chodnik
- proj. obrzeże betonowe - ścieżka rowerowa i pieszo-rowerowa
- proj. krawędź zjazdu
- proj. ściek z kostki betonowej
- proj. ściek betonowy trójkątny
- proj. ściek betonowy muldowy
- proj. ściek betonowy kolejowy
- proj. bariera drogowa linowa
- proj. barieroporęcz
- proj. wygrodzenie U-12a wysokości 1.20 m
- proj. wygrodzenie U-11a wysokości 1.20 m
- proj. balustrada z poręczą
- istniejące pętle indukcyjne ze studzienką z rejestratorem

Ø600–9.0m - proj. przepust pod zjazdem

- proj. odprowadzenie wody ze ścieku po skarpie
- proj. wpust deszczowy ze studnią na ścieku trójkątnym/muldowym
- proj. rów drogowy umocniony darniną
- proj. rów drogowy umocniony brukiem kamiennym na sucho
- proj. rów drogowy - bystrotok
- proj. rów drogowy - kaskada żelbetowa
- proj. niecka wypadowa

Kanalizacja deszczowa:

- projektowana kanalizacja deszczowa
- projektowana studnia kanalizacji deszczowej
- projektowany wpust deszczowy ze studnią
- projektowany wylot

Branża elektroenergetyczna:

- projektowana linia kablowa oświetlenia drogowego w rurze ochronnej na całej długości
- projektowane latarnie oświetlenia drogowego
- projektowane latarnie oświetlenia przejść dla pieszych
- projektowana linia kablowa SN
- projektowana linia napowietrzna SN
- projektowana linia kablowa nN
- projektowana linia napowietrzna nN
- projektowana rura ochronna
- demontaże istn. sieci

Branża teletechniczna:

- projektowany kanał technologiczny
- projektowana kanalizacja kablowa
- projektowana linia ziemna
- projektowana linia napowietrzna

Branża wodociągowa:

- projektowany wodociąg

Branża sanitarna:

- projektowana kanalizacja sanitarna
- projektowana studnia kanalizacji sanitarnej

Elementy ochrony środowiska:

- projektowane wygrodzenia naprowadzające

Elementy PZT:

- linia rozgraniczająca teren inwestycji
- linia terenu niezbędnego dla obiektów budowlanych poza liniamii rozgraniczającymi teren na podstawie art. 11f ust. 1 pkt 8 ustawy
- oznaczenie terenu na którym będą prowadzone roboty budowlane na zasadzie uzyskanej zgody na prawo do dysponowania nieruchomością na cele budowlane
- linia określająca przejście przez tereny wód płynących w oparciu o art. 20a ustawy
- istniejące ogrodzenie kolidujące z inwestycją do rozbiórki
- istniejące ogrodzenie do rozbiórki

844 - działki pod inwestycję

~~606~~ - działki pod inwestycję przeznaczone do podziału

606/3 - numer działki po podziale

605 - działki stanowiące wody płynące

- stanowiska archeologiczne

Oświadczam, że niniejszy dokument został opracowany w wyniku prac geodezyjnych i kartograficznych, których rezultaty zawiera operat techniczny pozytywnie zweryfikowany. Jednocześnie informuję, że jestem świadomy odpowiedzialności karnej za złożenie fałszywego oświadczenia.

| | |
|---|---|
| *Identyfikator zgłoszenia prac geodezyjnych* | GN.I.6640.1.1131.2021 |
| *Organ służby geodezyjnej, który otrzymał zgłoszenie* | STAROSTA LESKI |
| *Wykonawca prac geodezyjnych* | *Usługi Geodezyjno-Budowlane<br>LUMAR spółka cywilna<br>Michał Lubiński & Wyród Marcin<br>34-300 Żywiec, ul. Komonieckiego 1<br>NIP: 5532515078 REGON: 243546995* |
| *Nr oraz data sporządzenia dokumentu potwierdzającego wynik pozytywnej weryfikacji* | *Protokół Weryfikacji<br>Nr.: GN.I.6640.1.1131.2021_<br>z dnia: 09.04.2022* |
| *Imię, nazwisko, nr uprawnień zawodowych oraz podpis kierownika prac* | GEODETA UPRAWNIONY<br>inż. Michał Lubiński<br>nr upr. 23033 |

Fundusze Europejskie Program Regionalny
Rzeczpospolita Polska
PODKARPACKIE przestrzeń otwarta
Unia Europejska Europejskie Fundusze Strukturalne i Inwestycyjne

INWESTOR
**Zarząd Województwa Podkarpackiego w Rzeszowie**
al. Łukasza Cieplińskiego 4, 35-010 Rzeszów
reprezentowany przez: **Podkarpadki Zarząd Dróg Wojewódzkich w Rzeszowie**
ul. T. Boya Żeleńskiego 19A, 35-105 Rzeszów • 17 860-94-50 • biuro@pzdw.pl • www.pzdw.pl

JEDNOSTKA PROJEKTOWA

**E&C Sp. z o.o.**
41-300 Dąbrowa Górnicza
ul. Ks.G. Augustynika 1A/32

**ProtechniCon Sp. z o.o.**
31-872 Kraków
os. Dywizjonu 303 20/LU7

ZAMIERZENIE BUDOWLANE
**Rozbudowa drogi wojewódzkiej nr 897 Tylawa - Cisna - Wołosate - Granica Państwa na odcinku od km 86+465 w m. Wetlina do km 102+747 w m. Ustrzyki Górne wraz z rozbiórką, budową i przebudową niezbędnej infrastruktury technicznej, budowli i urządzeń budowlanych w ramach zadania pn.: „Rozbudowa drogi wojewódzkiej nr 897 - Etap III Wetlina - Ustrzyki Górne”**

ADRES INWESTYCJI
woj. podkarpackie, pow. leski, gm. Cisna oraz pow. bieszczadzki, gm. Lutowiska

DATA
07.2023

RODZAJ PROJEKTU
PROJEKT BUDOWLANY

CZĘŚĆ PROJEKTU
PROJEKT ZAGOSPODAROWANIA TERENU

TOM
I.A.2

BRANŻA
PROJEKT ZAGOSPODAROWANIA TERENU

| FUNKCJA | ZESPÓŁ PROJEKTOWY | | SPECJALNOŚĆ | PODPIS |
|---|---|---|---|---|
| Główni projektanci | **mgr inż. Maciej Żuchowicz** | MAP/0084/POOM/04 | MOSTOWA | |
| | **mgr inż. Rafał Potępa** | MAP/0059/PWBM/20 | MOSTOWA | |
| Projektanci | **mgr inż. Bartłomiej Bala** | MAP/0063/POOD/05 | DROGOWA | |
| | **mgr inż. Wojciech Sakłak** | MAP/0022/POOD/09 | DROGOWA | |
| | **mgr inż. Katarzyna Majerczak** | MAP/0322/PWBD/21 | DROGOWA | |
| | **mgr inż. Adrian Zębala** | SLK/1740/POOM/07 | MOSTOWA | |
| | **inż. Mariusz Robak** | SLK/0082/POOM/03 | MOSTOWA | |
| | **mgr inż. Tomasz Cwajna** | MAP/0195/POOM/10 | MOSTOWA | |
| | **mgr inż. Katarzyna Kałkus** | MAP/0624/PBS/15 | INSTALACYJNA | |
| | **mgr inż. Andrzej Barczak** | SLK/3388/POOT/10 | TELEKOMUNIKACYJNA | |
| | **mgr inż. Michał Żarnotal** | SLK/2013/POOE/07 | INSTAL.-ELEKTR. | |
| Sprawdzający | **mgr inż. Piotr Nowak** | MAP/0015/POOD/09 | DROGOWA | Nowak |
| | **mgr inż. Tomasz Grysiak** | MAP/0085/POOM/06 | MOSTOWA | Grysiak |
| | **mgr inż. Maciej Paździora** | MAP/0227/PBS/20 | INSTALACYJNA | |
| | **mgr inż. Adam Wiej** | DT-WBT/02389/02/U | TELEKOMUNIKACYJNA | Wiej |
| | **mgr inż. Krzysztof Nowak** | 136/82 | INSTAL.-ELEKTR. | |
| Opracowali | **mgr inż. Bartosz Miśkowiec<br>inż. Natalia Kiełek<br>tech. bud. Robert Kołtowski** | | | |

OBIEKT
***DROGA WOJEWÓDZKA NR 897***

SKALA
**1:500**

TYTUŁ RYSUNKU
REW. 3
**Projekt zagospodarowania terenu**

NR RYS.
**2.4**